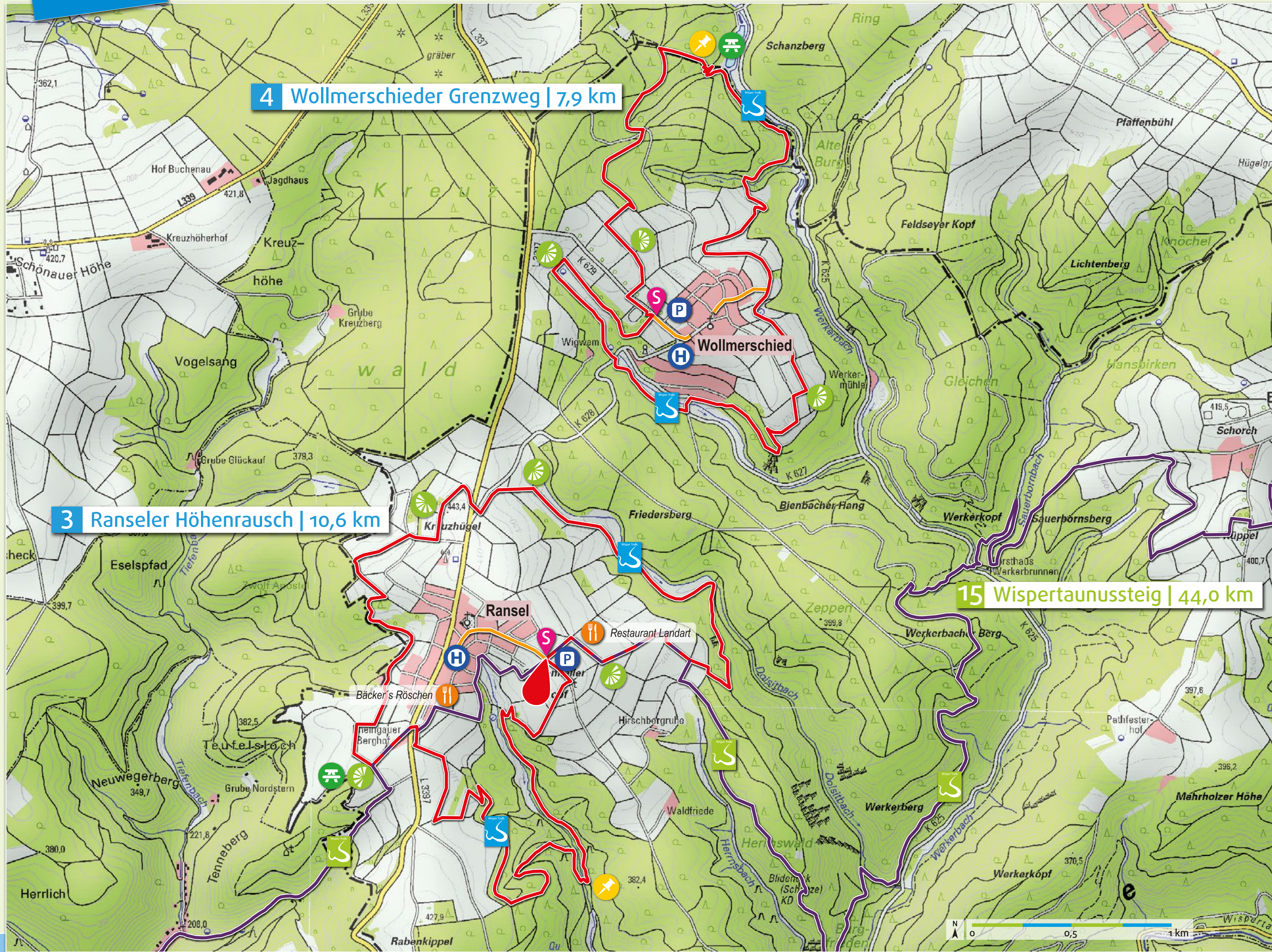






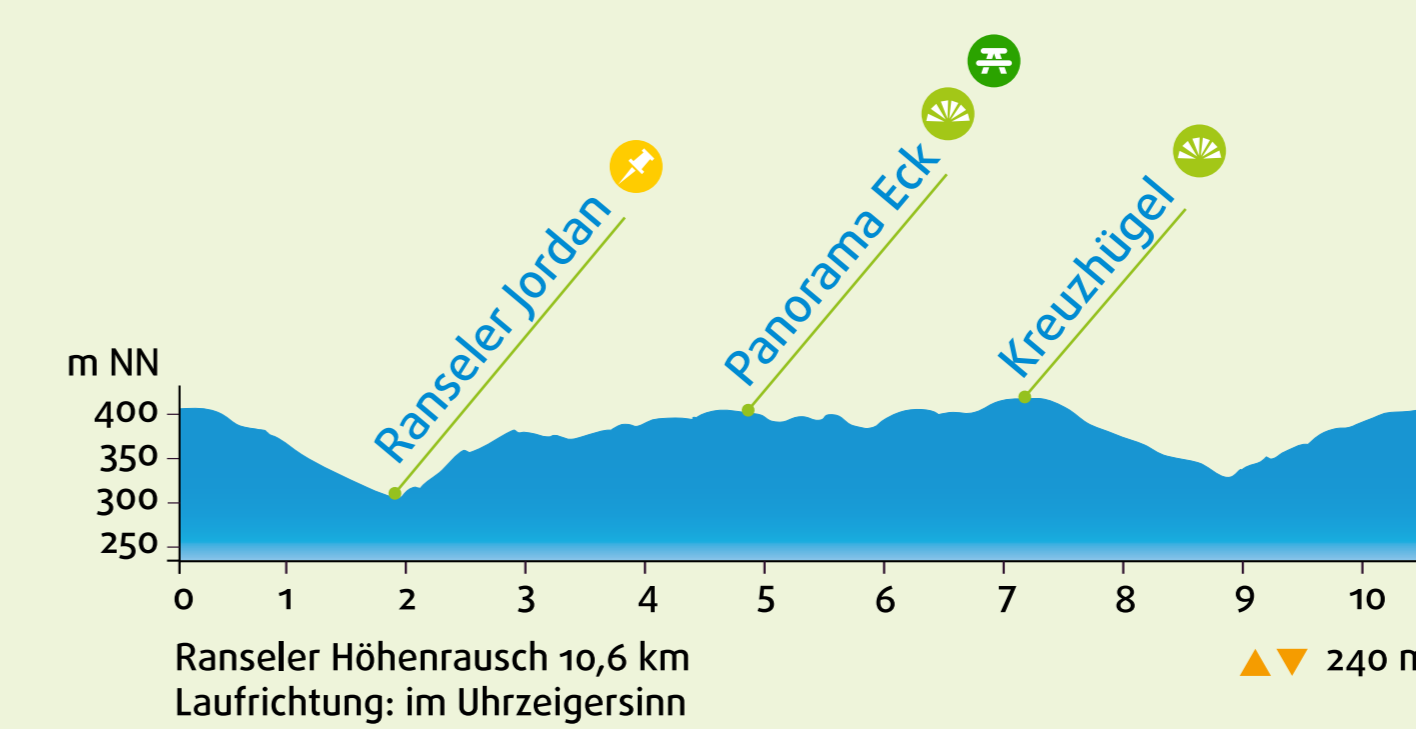
Wisper Trails

Ranseler Höhenrausch & Wollmerschieder Grenzweg



Ranseler Höhenrausch

Der Ranseler Höhenrausch verleiht Flügel. Grandiose Fernsichten und stille Wege machen ihn aus. Er führt durch dichte Wälder, vorbei an dramatisch aufgefalteten Felsen – welch geologische Kräfte! In den Tiefen des Ranselbachtals muss man zunächst „über den Jordan“ gehen, um zu den schönen Aussichten am Panorama-Eck zu gelangen. Es folgen prächtige Weitblicke am Kreuzhügel und die stille Abgeschiedenheit im lieblichen Tal des Dolsitbaches.



Wollmerschieder Grenzweg

Wollmerschied gehörte einst zum Freistaat Flaschenhals und wird heute an drei Seiten von Rheinland-Pfalz umschlossen. Der Weg begleitet die Grenze ein Stück weit – zum Teil auf historischen Spuren. Ein Markstein mit dem Mainzer Rad erinnert daran: der Rheingau gehörte über Jahrhunderte zum Bistum Mainz. Die genussvolle Runde führt durch seichte Wiesenlandschaften und abgeschiedene Wälder in den Tälern von Werkerbach und Bienbach.



- Rundwanderwege
- Wispertaunussteig
- Zuwege

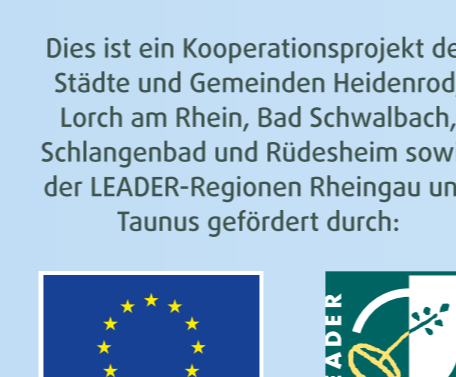
- Start/Ziel
- Gastronomie
- Parkplatz
- Aussicht
- Sie sind hier
- Schutzhütte
- Picknickplatz
- Haltestelle
- Sehenswert!

Infos & Wegemanagement



Infos & Beratung: 0800 / 9 477 377
wandern@wisper-trails.de

Wegemanagement: 0160 / 10 40 459
wegemanagement@wisper-trails.de

www.wisper-trails.de



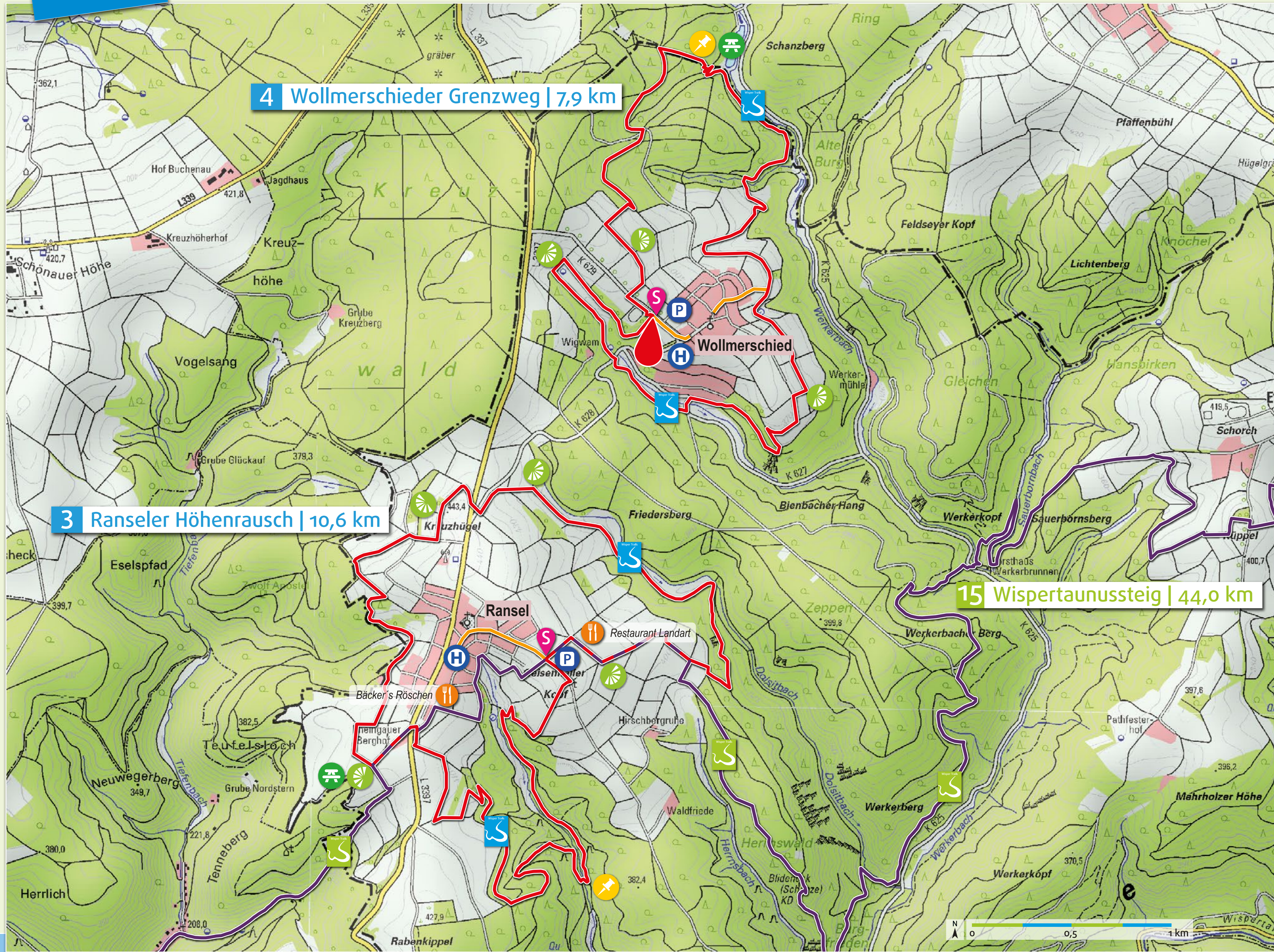

Dies ist ein Kooperationsprojekt der Städte und Gemeinden Heidenrod, Lorch am Rhein, Bad Schwalbach, Schlangenbad und Rudesheim sowie der LEADER-Regionen Rheingau und Taunus gefördert durch:





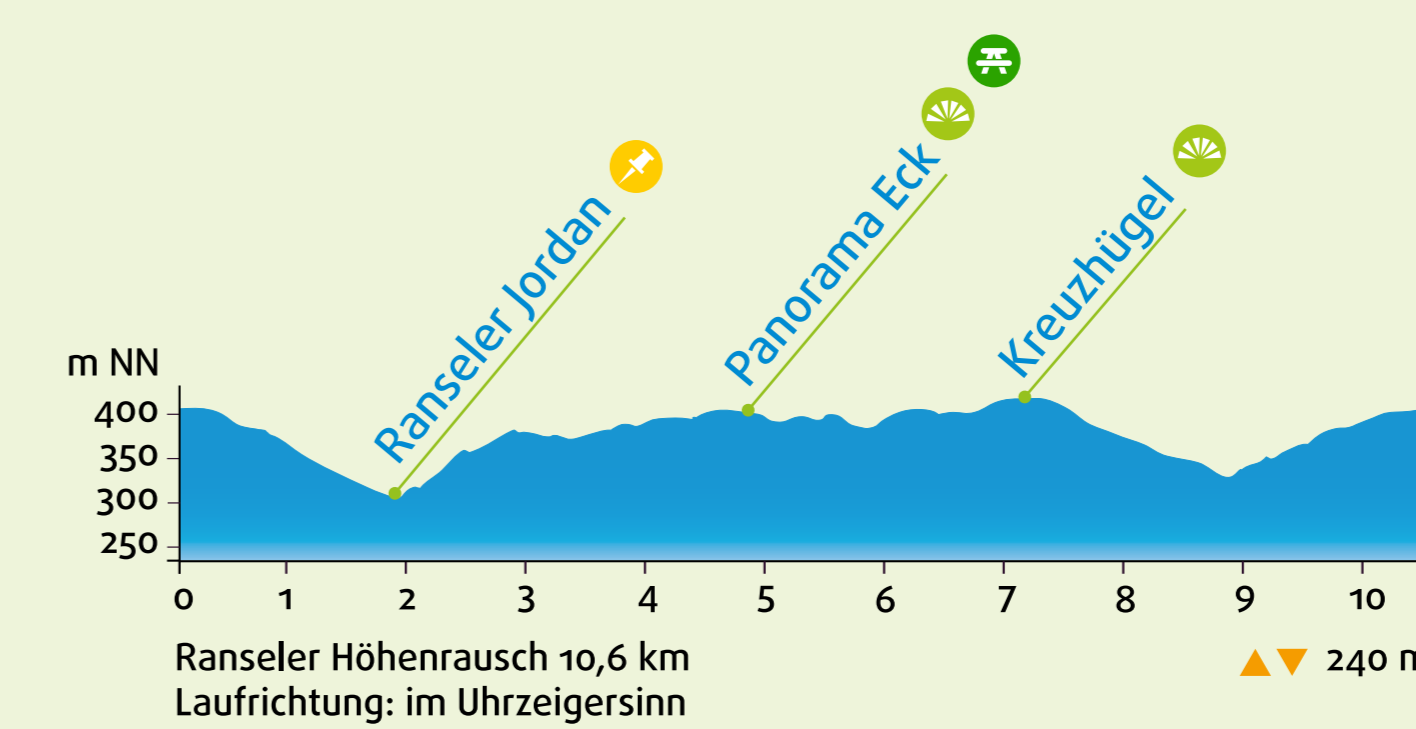
Wisper Trails

Ranseler Höhenrausch & Wollmerschieder Grenzweg



Ranseler Höhenrausch

Der Ranseler Höhenrausch verleiht Flügel. Grandiose Fernsichten und stille Wege machen ihn aus. Er führt durch dichte Wälder, vorbei an dramatisch aufgefalteten Felsen – welch geologische Kräfte! In den Tiefen des Ranselbachtals muss man zunächst „über den Jordan“ gehen, um zu den schönen Aussichten am Panorama-Eck zu gelangen. Es folgen prächtige Weitblicke am Kreuzhügel und die stille Abgeschiedenheit im lieblichen Tal des Dolsitbaches.



Wollmerschieder Grenzweg

Wollmerschied gehörte einst zum Freistaat Flaschenhals und wird heute an drei Seiten von Rheinland-Pfalz umschlossen. Der Weg begleitet die Grenze ein Stück weit – zum Teil auf historischen Spuren. Ein Markstein mit dem Mainzer Rad erinnert daran: der Rheingau gehörte über Jahrhunderte zum Bistum Mainz. Die genussvolle Runde führt durch seichte Wiesenlandschaften und abgeschiedene Wälder in den Tälern von Werkerbach und Bienbach.



- Rundwanderwege
- Wispertaunussteig
- Zuwege

- Start/Ziel
- Sie sind hier
- Gastronomie
- Schutzhütte
- Parkplatz
- Picknickplatz
- Aussicht
- Haltestelle
- Sehenswert!

Infos & Wegemanagement

Infos & Beratung: 0800 / 9 477 377
wandern@wisper-trails.de

Wegemanagement: 0160 / 10 40 459
wegemanagement@wisper-trails.de

www.wisper-trails.de



Dies ist ein Kooperationsprojekt der Städte und Gemeinden Heidenrod, Lorch am Rhein, Bad Schwalbach, Schlagenbad und Rüdesheim sowie der LEADER-Regionen Rheingau und Taunus gefördert durch:

